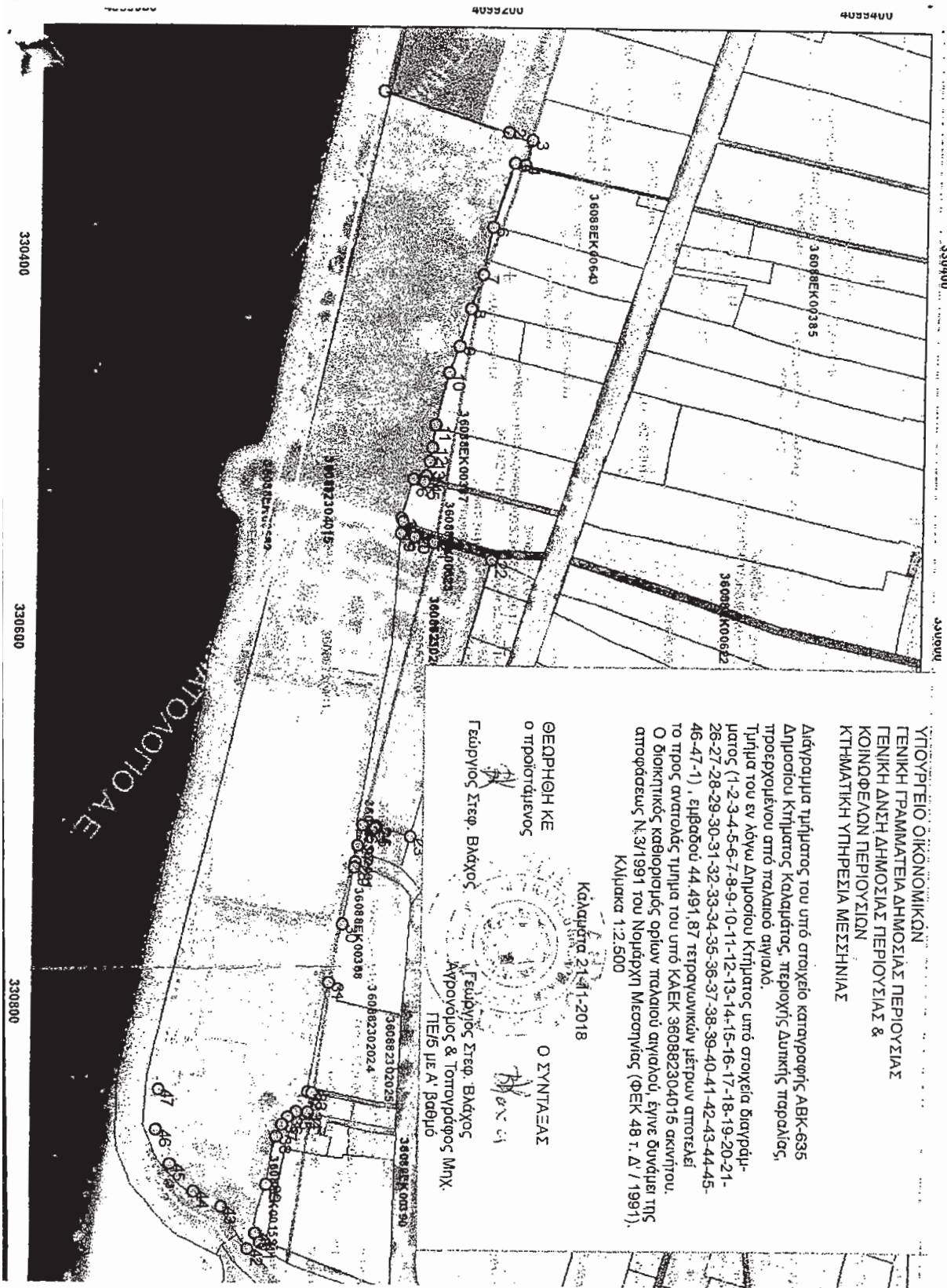


ΠΑΡΑΡΤΗΜΑ Ι



ΥΠΟΥΡΓΕΙΟ ΟΙΚΟΝΟΜΙΚΩΝ  
 ΓΕΝΙΚΗ ΓΡΑΜΜΑΤΕΙΑ ΔΗΜΟΣΙΑΣ ΠΕΡΙΟΥΣΙΑΣ  
 ΓΕΝΙΚΗ ΔΙΕΥΘΥΝΣΗ ΔΗΜΟΣΙΑΣ ΠΕΡΙΟΥΣΙΑΣ &  
 ΚΟΙΝΩΦΕΔΩΝ ΠΕΡΙΟΥΣΙΩΝ  
 ΚΤΗΜΑΤΙΚΗ ΥΠΗΡΕΣΙΑ ΜΕΣΣΗΝΙΑΣ

Διάγραμμα τμήματος του υπό στοιχεία καταγραφής ΑΒΚ-635 Δημόσιου Κτημάτων Καλαμάτας, περιοχής Δυτικής παραλίας, προερχομένου από παλαιό αγράδο.  
 Τμήμα του εν λόγω Δημόσιου Κτηματος υπό στοιχεία διαγράμματος (1-2-3-4-5-6-7-8-9-10-11-12-13-14-15-16-17-18-19-20-21-26-27-28-29-30-31-32-33-34-35-36-37-38-39-40-41-42-43-44-45-46-47-48), εμβαδού 44.491,87 τετραγωνικών μέτρων αποτελεί το προς αναστάσεις τμήμα του υπό ΚΑΕΚ 360882304015 ακινήτου. Ο διοικητικός καθορισμός ορίων παλαιού αγράδου, έγινε σύμφωνα της αποφάσεως Ν.3/1991 του Νομάρχη Μεσσηνίας (ΦΕΚ 48 τ. Δ' / 1991), Κλίμακα 1:2.500

Καλαμάτα 21-11-2018

ΓΕΩΡΓΙΟΣ ΚΕ  
 ο προϊστάμενος  
 Γεωργιός Στεφ. Βλάχος  
 Ο ΣΥΝΤΑΞΑΣ  
 Γεωργιός Στεφ. Βλάχος  
 Αγρονόμος & Τοπογράφος Μηχ.  
 ΠΕ/5 με Α' βαθμό



ΑΓΙΟΝΟΡΤΟΛΑΕ

## ΠΙΝΑΚΑΣ ΣΥΝΤΕΤΑΓΜΕΝΩΝ(ΕΓΣΑ 87)


A/A	X	Ψ
1	330302,15	4099130,24
2	330323,66	4099198,63
3	330327,7	4099211,51
4	330341,12	4099207,89
5	330339,92	4099202,16
6	330374,32	4099190,99
7	330400,03	4099185,7
8	330418,32	4099179,06
9	330438,2	4099173,4
10	330452,51	4099167,85
11	330480,37	4099160,81
12	330492,51	4099159,26
13	330500,21	4099157,94
14	330507,65	4099156,01
15	330511,11	4099154,92
16	330509,66	4099148,84
17	330530,98	4099142,35
18	330532,81	4099143,33
19	330539,37	4099142,04
20	330541,06	4099150,11
21	330544,09	4099160,8
22	330553,17	4099192,6
23	330702,17	4099149,89
24	330696,64	4099130,73
25	330697,65	4099130,44
26	330696,16	4099123,56
27	330706,99	4099120,94
28	330716,11	4099119,61
29	330718,93	4099119,17
30	330749,33	4099113,22
31	330780,7	4099106,09
32	330840,02	4099095,48
33	330840,75	4099097,99
34	330851,21	4099095,66
35	330851,01	4099089,44

36	330853,75	084,75
37	330857,79	4099081,37
38	330864,31	4099078,70
39	330891,00	4099073,77
40	330917,59	4099068,38
41	330922,84	4099070,95
42	330926,36	4099064,35
43	330903,24	4099049,08
44	330894,93	4099034,00
45	330879,93	4099020,83
46	330861,27	4099013,05
47	330839,08	4099014,23

Κοζομάρα 21.11.2018

ΟΙΚΥΠΤΑ ΕΛΣ

*Handwritten signature*





Σεργκέι  
Ψυχογιώ

ΕΛΛΗΝΙΚΗ ΔΗΜΟΚΡΑΤΙΑ  
ΥΠΟΥΡΓΕΙΟ ΠΕΡΙΒΑΛΛΟΝΤΟΣ & ΕΝΕΡΓΕΙΑΣ  
ΕΛΛΗΝΙΚΟ ΚΤΗΜΑΤΟΛΟΓΙΟ  
ΚΤΗΜΑΤΟΛΟΓΙΚΟ ΓΡΑΦΕΙΟ ΚΟΖΑΝΗΣ



ΚΛΕΚ  
27 057 56 15 013 / 0 / 0

Κωδικός ΚΤ: 107  
Αρ. Πρωτ.: 731  
Ημερομηνία: 3-8-2018

<b>ΕΜΒΑΔΟΝ ΤΙΤΛΟΥ:</b>	<b>ΕΜΒΑΔΟΝ:</b> 39.9261 γ.μ.		
<b>ΔΙΕΥΘΥΝΣΗ</b> ΑΝΩΝΥΜΟΣ	<b>ΘΕΣΗ</b> ΑΓ. ΝΙΚΟΛΑΟΣ ΑΓ. ΝΙΚΟΛΑΟΣ	<b>ΤΚ</b> 50100	<b>ΔΗΜΟΣ/ΚΟΙΝΟΤΗΤΑ</b> ΚΟΖΑΝΗΣ
<b>ΠΕΡΙΓΡΑΦΗ:</b>			

**ΑΡΧΙΚΕΣ ΕΓΓΡΑΦΕΣ**

Οι αρχικές εγγραφές των οποίων δεν αρμοδιότητα η ακρίβεια μεσο στη νόμιμη αποκλειστική προθεσμία που ορίζεται στις διατάξεις του άρθρου 6 του ν. 2664/1998, καθίστανται αυθεντικές και παραχρηστικές τεκμήρια υπέρ των φερόμενων με αυτές ως δικαιούχων για τα δικαιώματα στα οποία αυτές αφορούν. Οι διατάξεις των άρθρων 255 έως 263 και 270 ΑΚ εφαρμόζονται ανάλογα και για την ανωτέρω προθεσμία (άρθρα 6 & 7 του ν. 2664/1998). Η αποκλειστική προθεσμία αρχίζει από τη δημοσίευση στην Εφημερίδα της Κυβερνήσεως της απόφασης, ως αρμοδίως εκδίδεται κατά την κείμενη κατάσταση, για την έναρξη ισχύος του Κτηματολογίου σε κάθε κτηματογραφημένη περιοχή. Ακόμη και στα φερόμενα στα κτηματολογικά βιβλία ως «ΑΓΝΩΣΤΟΥ ΙΔΙΟΚΤΗΤΗ», θεωρείται ότι ανήκουν κατά άμεχρη τεκμήριο στο Ελληνικό Δημόσιο, μόλις καταστεί βεβαιωτική η αρχική έγγραφη, μετά την παρέλευση της νόμιμης προθεσμίας διάδοσης και υπό την προϋπόθεση ότι η έγγραφη δεν διαρρώθηκε υπέρ ορισμένου προσώπου.

**ΗΜΕΡΟΜΗΝΙΑ ΔΗΜΟΣΙΕΥΣΗΣ: 15/10/2015**  
**ΠΡΟΘΕΣΜΙΑ ΔΙΟΡΘΩΣΗΣ: 7 έτη** (Περιοχή που κηρύχθηκε υπό κτηματογράφηση μετά την έναρξη ισχύος του ν. 3481/2006, άρθρο 6 ν. 2664/1998)

**ΚΥΡΙΟΤΗΤΑ**

<b>ΠΑΡΗΣ</b>		<b>ΚΥΡΙΟΣ</b>		<b>ΠΟΣΟΣΤΟ: 100/100</b>
Επισημ. Νόμιμη Προσωπ.	ΔΗΜΟΣ ΚΟΖΑΝΗΣ			
Επισημ. Νόμιμη Προσωπ.	ΟΡΓΑΝΙΣΜΟΣ ΤΟΠΙΚΗΣ ΑΥΤΟΔΙΟΙΚΗΣΗΣ			
Εύρη	ΚΟΖΑΝΗ			ΑΦΜ: 090124110
Περίχρ. Στοιχείων & Ηλεκτ. Δημοσίευσης				
<b>ΣΤΟΙΧΕΙΑ ΤΙΤΛΟΥ/-ΩΝ</b>				
<b>ΝΟΜΟΣ</b>				ΦΕΚ: 18Α/92
Αριθμός & Ημερομηνία				
Υποθηκοδότηση	Ισχύς	Αριθμός		Ημερία Μονερούς
Αξία της Κτήσης	ΝΟΜΟΣ			

ΕΛΛΗΝΙΚΗ ΔΗΜΟΚΡΑΤΙΑ  
ΥΠΟΥΡΓΕΙΟ ΠΕΡΙΒΑΛΛΟΝΤΟΣ & ΕΝΕΡΓΕΙΑΣ  
ΕΛΛΗΝΙΚΟ ΚΤΗΜΑΤΟΛΟΓΙΟ  
ΚΤΗΜΑΤΟΛΟΓΙΚΟ ΓΡΑΦΕΙΟ ΚΟΖΑΝΗΣ

ΚΑΕΚ  
27 057 56 15 013 / 0 / 0


### ΠΡΟΣΘΕΤΕΣ ΠΛΗΡΟΦΟΡΙΕΣ

#### ΛΟΙΠΟΙ ΧΩΡΟΙ

(για τους οποίους δεν έχει συσταθεί οριζόντια ή κάθετη ιδιοκτησία)

Αριθμός Κτιρίου/Χώρου	Αριθμός στον Τίτλο	Εμβαδόν (τ.μ.)	Αριθμός Ορόφων	Είδος	Επί >1 ΚΑΕΚ	Παρατηρήσεις
		3 779,34	3	ΚΤΙΣΜΑ	ΟΧΙ	

Η Γραμματεία του Κ.Γ.  
Από 3.4.2019



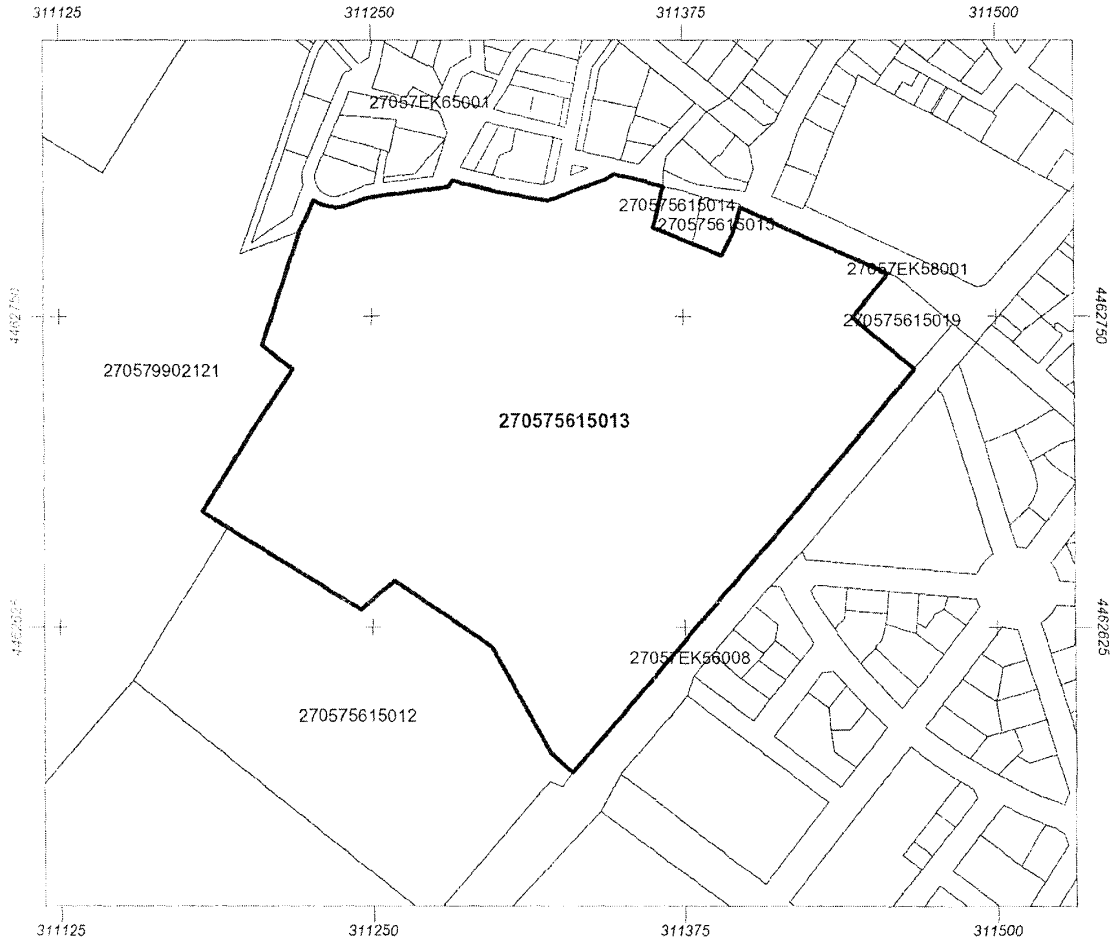
ΣΟΥΛΤΑΝΑ ΜΠΕΛΟΥΚΗΠΑΣΗ  
ΧΡΙΣΤΟΔΟΥΛΟΥ  
ΠΡΟΣΤΑΜΕΝΗ ΚΤΗΜΑΤΟΛΟΓΙΚΟΥ  
ΓΡΑΦΕΙΟΥ ΚΟΖΑΝΗΣ

204

Κωδικός ΚΓ: 107  
 Αρ. Πρωτ.: 359  
 Ημερομηνία: 11-4-2018

**ΑΠΟΣΠΑΣΜΑ ΚΤΗΜΑΤΟΛΟΓΙΚΟΥ ΔΙΑΓΡΑΜΜΑΤΟΣ**

ΕΛΛΗΝΙΚΗ ΔΗΜΟΚΡΑΤΙΑ  
 ΥΠΟΥΡΓΕΙΟ ΠΕΡΙΒΑΛΛΟΝΤΟΣ & ΕΝΕΡΓΕΙΑΣ  
 ΕΛΛΗΝΙΚΟ ΚΤΗΜΑΤΟΛΟΓΙΟ  
 ΚΤΗΜΑΤΟΛΟΓΙΚΟ ΓΡΑΦΕΙΟ: ΚΟΖΑΝΗΣ  
 ΠΛΕΥΡΑ: ΚΟΖΑΝΗΣ ΟΤΑ: ΚΟΖΑΝΗΣ  
 ΚΑΔ ΧΑΡΤΟΥ: 1:5000 3080-44610 / 1:1000 3112-44622  
 ΔΙΚΟΣ ΑΡΙΘΜΟΣ ΕΘΝΙΚΟΥ ΚΤΗΜΑΤΟΛΟΓΙΟΥ: 270575615013 / 0 / 0



**ΥΠΟΜΝΗΜΑ**

- +---+---+ Οριο Δήμου ή Κοινότητας (πρω 01/01/1997)
- — — — — Οριο γεωτεμαχίου
- — — — — Οριο γεωτεμαχίου που αφορά το απόσπασμα
- - - - - Οριο αποκλειστικής χρήσης κάθετης ιδιοκτησίας
- ▨ ▨ ▨ ▨ ▨ Ζώνη δουλείας

ΚΛΙΜΑΚΑ 1 : 2500

Όταν γεωτεμαχίου: 39926 τ.μ.  
 Γενικό Γεωδαιτικό Σύστημα Αναφοράς ΕΓΣΑ '87  
 ΗΜΕΡΗΙΑ ΜΕΤΑΠΤΩΣΗΣ: 16/09/2017 (ΥΑ. 19779/2017, Β'/1763):

Προϊσταμένη του κ.τ.  
 Υπογραφή - Σφραγίδα  
 Ημερομηνία: 11-4-2018  
 ΧΡΗΣΤΟΔΟΥΛΟΥ  
 ΠΡΟΪΣΤΑΜΕΝΗ ΚΤΗΜΑΤΟΛΟΓΙΚΟΥ  
 ΓΡΑΦΕΙΟΥ ΚΟΖΑΝΗΣ

Αποσπάσματα που προκύπτουν εκ της μετάπτωσης στην τιμή του εμβαδού των γεωτεμαχίων ειδικών εκτάσεων, τεκμαίρονται αποδεκτές σύμφωνα με τις επίμαχες τεχνικές προδιαγραφές της διαδικασίας μετάπτωσης.  
 Αποσπάσματα που προκύπτουν εκ της μετάπτωσης στην τιμή του εμβαδού των λοιπών γεωτεμαχίων, τεκμαίρονται αποδεκτές σύμφωνα με τις τηρούμενες επίμαχες προδιαγραφές της διαδικασίας μετάπτωσης και της εφαρμογής της στρογγυλοποίησης, οριζόμενες σε εύρος 0,01 τ.μ. όταν η στρογγυλοποίηση λαμβάνει στο δεύτερο δεκαδικό στοιχείο, έως 1 τ.μ. όταν η στρογγυλοποίηση διενεργείται στο μέτρο.

Ημερομηνία τελευταίας γεωμετρικής μεταβολής:  
 Ημερομηνία Εκτύπωσης: 11/04/2018